



АДМИНИСТРАЦИЯ ФУРМАНОВСКОГО МУНИЦИПАЛЬНОГО РАЙОНА

ПОСТАНОВЛЕНИЕ

от 09.04. 2025

№ 440

г. Фурманов

О внесении изменений в постановление администрации Фурмановского муниципального района от 24.01.2018 № 47 « Об утверждении схемы размещения рекламных конструкций на земельных участках независимо от форм собственности, а также на зданиях или ином недвижимом имуществе, находящихся в собственности Фурмановского муниципального района, и вносимых в нее изменений»

В соответствии с Федеральным законом от 13.03.2006 № 38-ФЗ «О рекламе», руководствуясь Уставом Фурмановского муниципального района, администрация Фурмановского муниципального района

п о с т а н о в л я е т :

1. Внести в постановление администрации Фурмановского муниципального района от 24.01.2018 № 47 «Об утверждении схемы размещения рекламных конструкций на земельных участках независимо от форм собственности, а также на зданиях или ином недвижимом имуществе, находящихся в собственности Фурмановского муниципального района, и вносимых в нее изменений» следующее изменение:

Раздел 2 Приложения № 1 к постановлению администрации Фурмановского муниципального района от 24.01.2018 № 47 «Об утверждении схемы размещения рекламных конструкций на земельных участках независимо от форм собственности, а также на зданиях или ином недвижимом имуществе, находящихся в собственности Фурмановского муниципального района, и вносимых в нее изменений» изложить в новой редакции: «

2. Адресная программа

№ РК	Информация о кадастровых номерах (далее - КН), местоположении земельных участков, информация о землях (территориях), на которых планируется разместить рекламные конструкции, форме собственности. Информация о кадастровых номерах, адресе или при отсутствии такого адреса - описание местоположения здания или иного недвижимого имущества (в случае размещения рекламных конструкций на зданиях или ином недвижимом имуществе, находящихся в собственности Ивановской области или в муниципальной собственности)	Тип, вид и площадь информационного поля (далее - ПИП) рекламной конструкции
1	2	3
1.	На участке частной собственности КН 37:27:010514:10, по адресу г. Фурманов, ул. Хлебникова, дом 14/1	Отдельно стоящая рекламная конструкция. Щит 3х6 м. 2 стороны. ПИП 36 м ²
2.	На участке частной собственности КН 37:27:011306:38, по адресу г. Фурманов, ул. Революционная, дом 4	Отдельно стоящая рекламная конструкция. Щит 3х6 м. 2 стороны. ПИП 36 м ²
3.	В границах территории общего пользования улично-дорожной сети г. Фурманов, ул. Тимирязева, у дома 12	Отдельно стоящая рекламная конструкция. Щит 3х6 м. 2 стороны. ПИП 36 м ²
4.	На участке КН 37:27:010510:6 в границах территории общего пользования улично-дорожной сети, по адресу г. Фурманов, ул. Тимирязева, у детской больницы	Отдельно стоящая рекламная конструкция. Щит 3х6 м. 2 стороны. ПИП 36 м ²
5.	В границах территории общего пользования улично-дорожной сети по адресу г. Фурманов, ул. Возрождения, у дома № 9	Отдельно стоящая рекламная конструкция. Щит 3х6 м. 2 стороны. ПИП 36 м ²
6.	В границах территории общего пользования улично-дорожной сети по адресу г. Фурманов, ул. Хлебникова, у дома № 21	Отдельно стоящая рекламная конструкция. Щит 3х6 м. 2 стороны. ПИП 36 м ²
7.	На участке КН 37:27:011306:463 в границах территории общего пользования улично-дорожной сети, по адресу г. Фурманов, ул. Социалистическая, у дома № 7 (на автобусной остановке)	Отдельно стоящая рекламная конструкция. Тумба. 1,2х1,8 м. 3 стороны. ПИП 6,48м ²
8.	На участке КН 37:27:011306:464 по адресу г. Фурманов, ул. Революционная, у д. № 4, магазин «Маркет»	Отдельно стоящая рекламная конструкция. Тумба. 1,2х1,8 м. 3 стороны. ПИП 6,48м ²
9.	На участке КН 37:27:011305:764 в границах территории общего пользования улично-дорожной сети, по адресу г. Фурманов, ул. Возрождения, у дома № 2, магазин «Магнит»	Отдельно стоящая рекламная конструкция. Тумба. 1,2х1,8 м. 3 стороны. ПИП 6,48м ²

1	2	3
10.	На участке КН 37:27:011305:763 в границах территории общего пользования улично-дорожной сети, по адресу г. Фурманов, ул. Советская, у д. № 7, ЦДК	Отдельно стоящая рекламная конструкция. Тумба. 1,2x1,8 м. 3 стороны. ПИП 6,48м ²
11.	На участке КН 37:27:011304:811 в границах территории общего пользования улично-дорожной сети по адресу г. Фурманов, ул. Возрождения, у дома № 24 (на автобусной остановке)	Отдельно стоящая рекламная конструкция. Тумба. 1,2x1,8 м. 3 стороны. ПИП 6,48м ²
12.	На участке КН 37:27:011307:293 по адресу г. Фурманов, ул. Социалистический проезд, у д. № 5, магазин «Стрела»	Отдельно стоящая рекламная конструкция. Тумба. 1,2x1,8 м. 3 стороны. ПИП 6,48м ²
13.	На землях населенного пункта по адресу Фурмановский район, д. Старостино, у поворота с дороги Р-132, на стороне дома № 9	Отдельно стоящая рекламная конструкция. Щит 3x6 м. 2 стороны. ПИП 36 м ²
14.	На землях населенного пункта по адресу Фурмановский район, с. Широково, сзади остановки общественного транспорта	Отдельно стоящая рекламная конструкция. Щит 3x6 м. 2 стороны. ПИП 36 м ²
15.	В границах территории общего пользования улично-дорожной сети по адресу г. Фурманов, ул. Демьяна Бедного, у дома № 23	Отдельно стоящая рекламная конструкция. Щит 3x6 м. 2 стороны. ПИП 36 м ²
16.	В границах территории общего пользования улично-дорожной сети по адресу г. Фурманов, ул. Октябрьская, у дома № 6	Отдельно стоящая рекламная конструкция. Щит 3x6 м. 2 стороны. ПИП 36 м ²

».

2. Настоящее постановление опубликовать в сборнике нормативных правовых актов «Вестник администрации Фурмановского муниципального района и Совета Фурмановского муниципального района» и разместить на официальном сайте Фурмановского муниципального района www.furmanov.su

3. Настоящее постановление вступает в силу со дня его официального опубликования.

4. Контроль за исполнением настоящего постановления возложить на заместителя главы администрации Фурмановского муниципального района А.С. Инзина.

ВРИП главы Фурмановского
муниципального района

О. В. Куранова

О.В. Куранова

**Администрация Фурмановского муниципального района
Ивановской области**

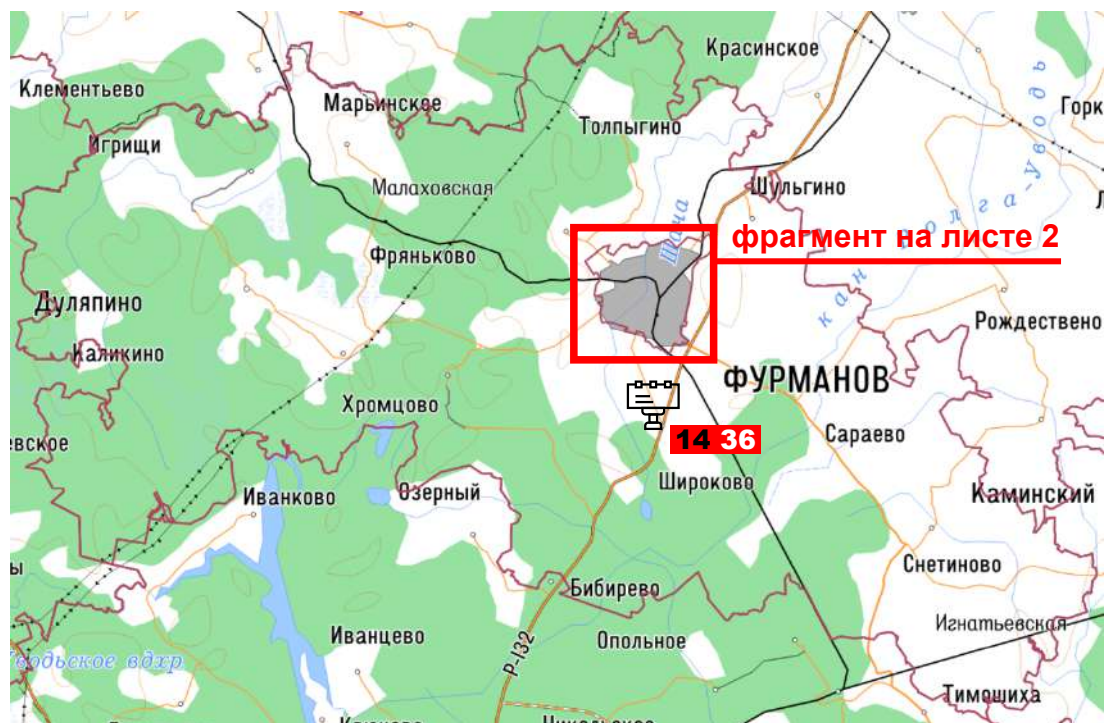


ГРАФИЧЕСКАЯ ЧАСТЬ

**СХЕМА
РАЗМЕЩЕНИЯ РЕКЛАМНЫХ КОНСТРУКЦИЙ НА ТЕРРИТОРИИ
ФУРМАНОВСКОГО МУНИЦИПАЛЬНОГО РАЙОНА
ИВАНОВСКОЙ ОБЛАСТИ**



ОБЩАЯ СХЕМА МУНИЦИПАЛЬНОГО РАЙОНА



Условные обозначения



Рекламный щит



Рекламная тумба

14

Номер конструкции в схеме

36

Площадь информационных полей, кв. м

Значение цвета поля с данными:



на неразграниченных землях населенных пунктов
и объектах недвижимости муниципальной собственности



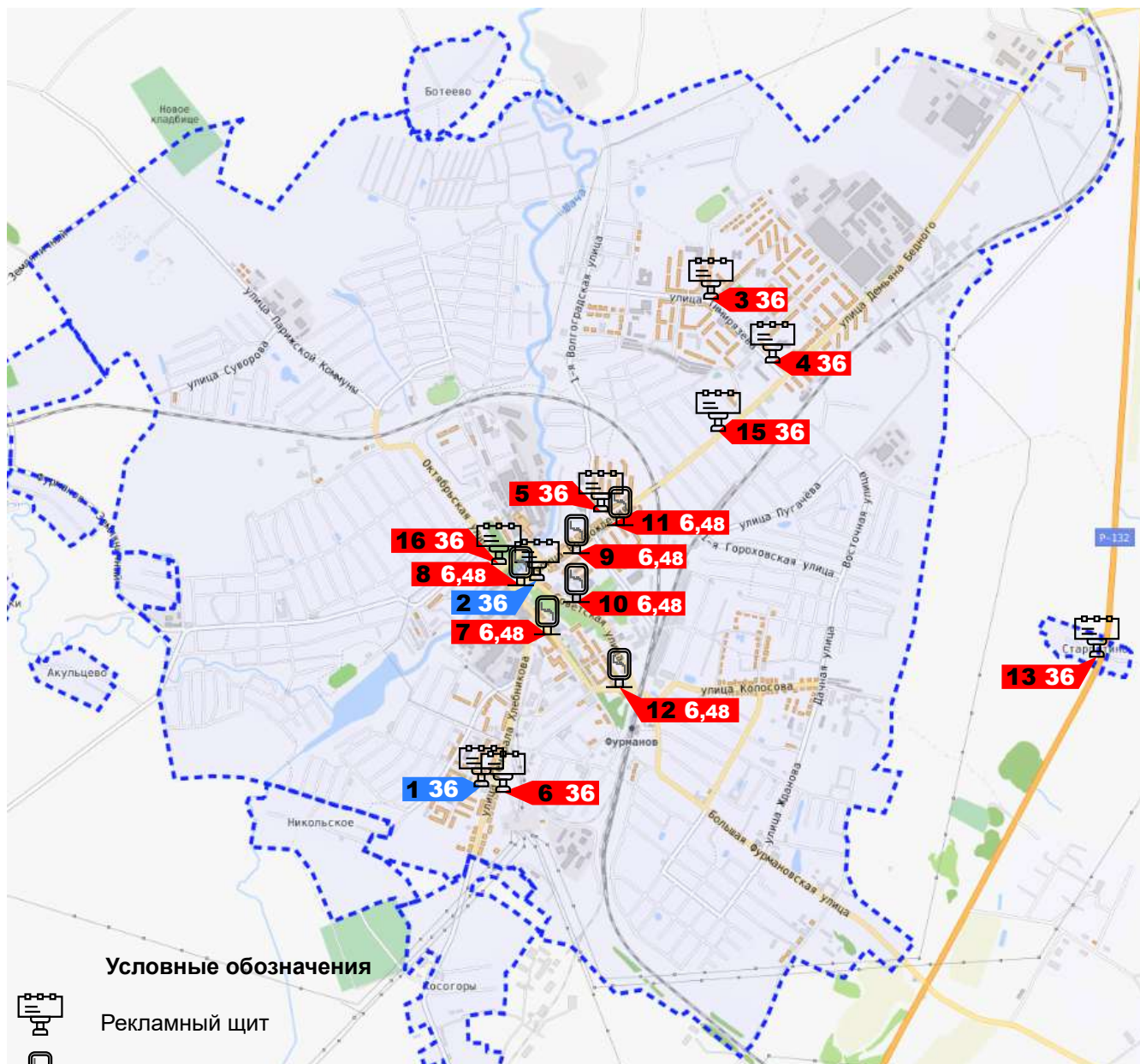
на объектах недвижимости в частной собственности



на объектах недвижимости в собственности субъекта федерации



ФРАГМЕНТ ОБЩЕЙ СХЕМЫ МУНИЦИПАЛЬНОГО РАЙОНА (г. ФУРМАНОВ И ПРИЛЕГАЮЩИЕ ТЕРРИТОРИИ)



14

Номер конструкции в схеме

36

Площадь информационных полей, кв. м

Значение цвета поля с данными:



на неразграниченных землях населенных пунктов, землях (территориях) общего пользования и объектах недвижимости муниципальной собственности



на объектах недвижимости в частной собственности



на объектах недвижимости в собственности субъекта федерации



граница населенного пункта



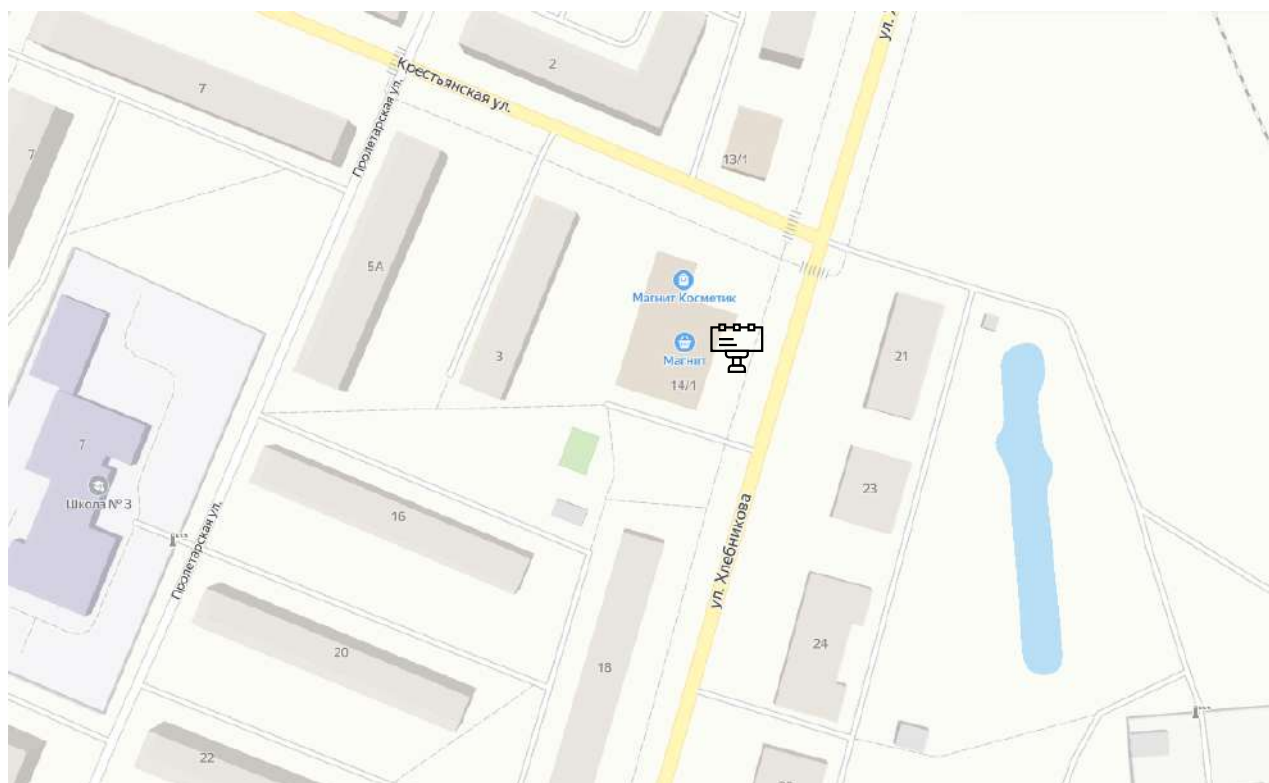
- 1** Номер рекламной конструкции в схеме
Рекламный щит 3 x 6 м. Площадь информационного поля 36 кв. м.
Местоположение: на участке частной собственности № 37:27:010514:10,
по адресу г. Фурманов, ул. Хлебникова, дом 14/1



Условные обозначения



Рекламный щит





2

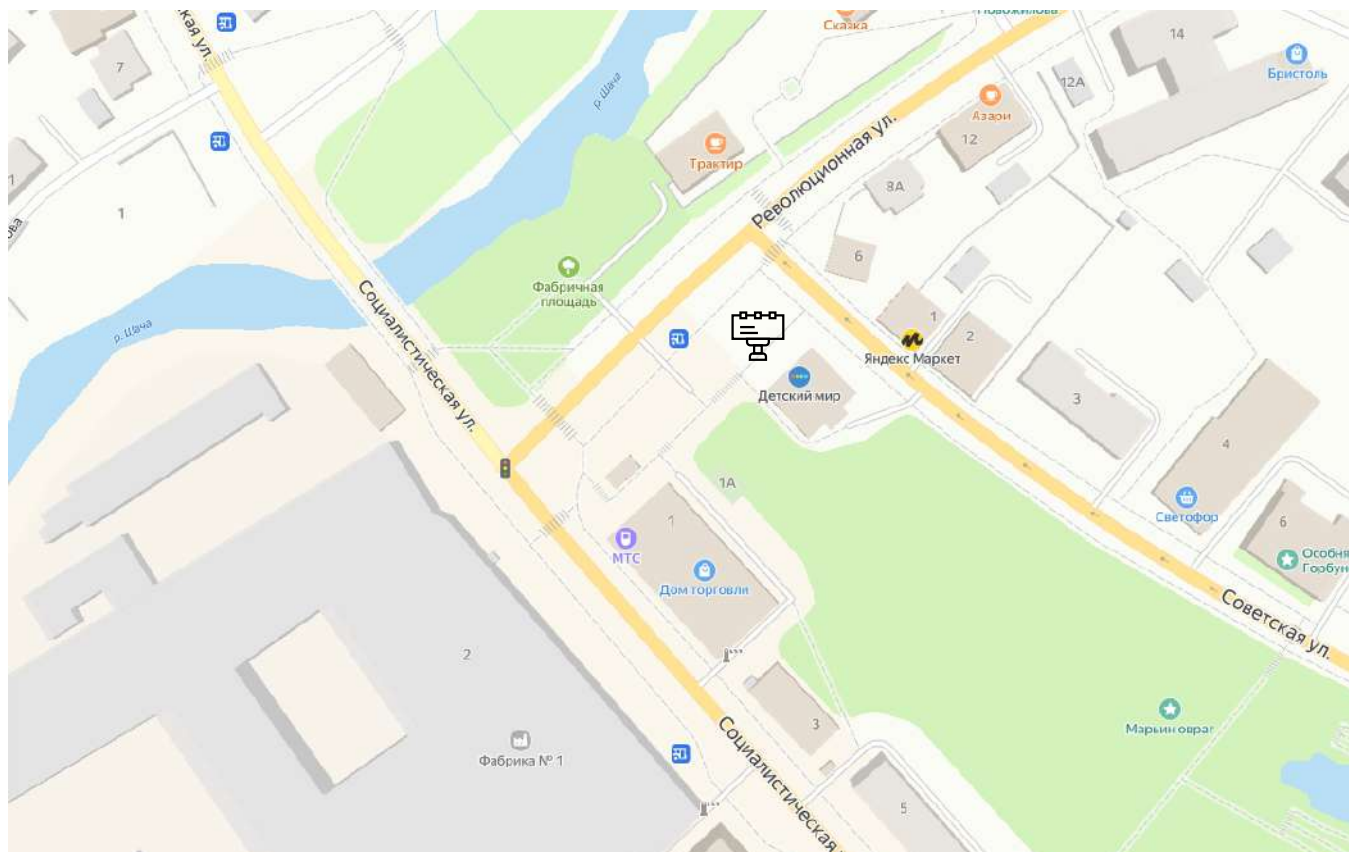
Номер рекламной конструкции в схеме
Рекламный щит 3 x 6 м. Площадь информационного поля 36 кв. м.
Местоположение: на участке частной собственности № 37:27:011306:38,
по адресу г. Фурманов, ул. Революционная, дом 4



Условные обозначения



Рекламный щит





3

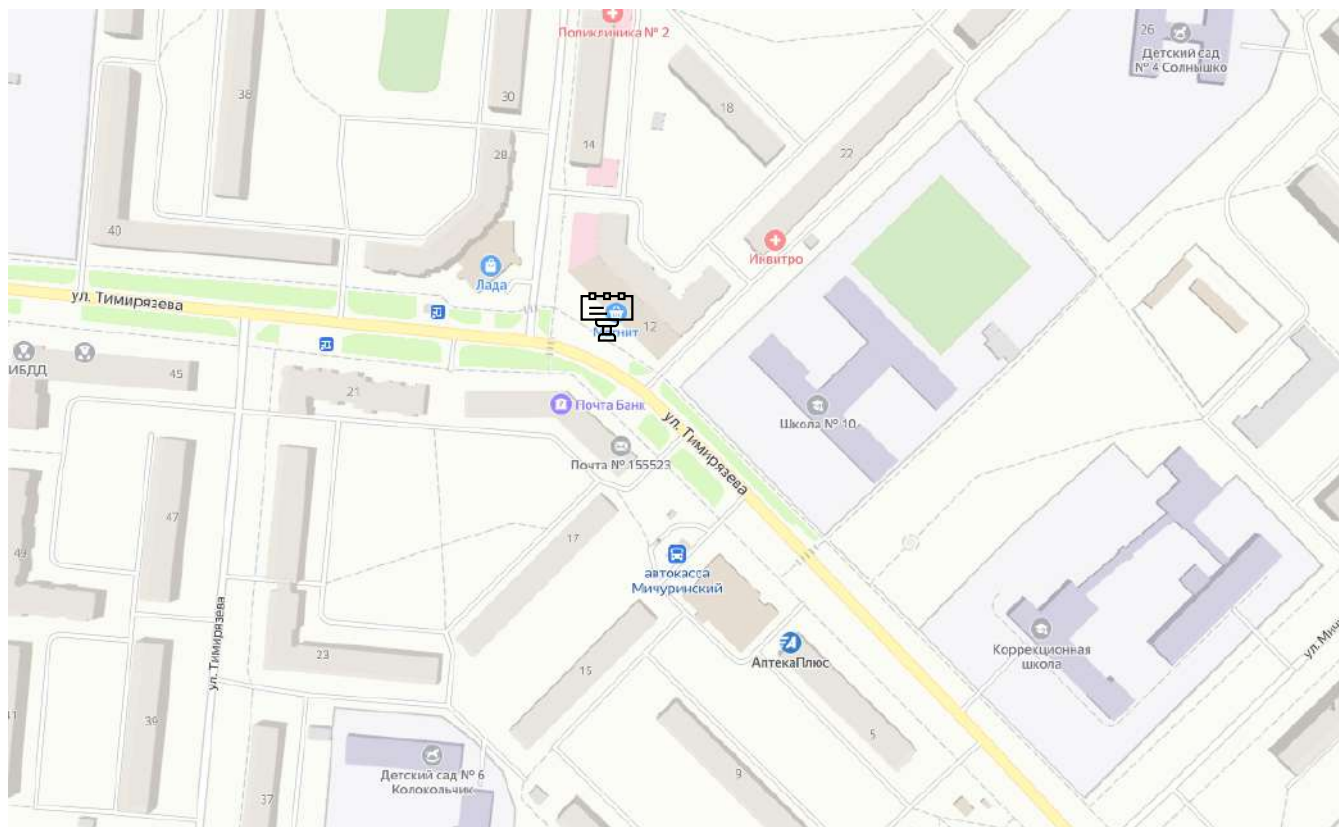
Номер рекламной конструкции в схеме
Рекламный щит 3 x 6 м. Площадь информационного поля 36 кв. м.
Местоположение: в границах территории общего пользования
улично-дорожной сети по адресу г. Фурманов, ул. Тимирязева, у дома 12



Условные обозначения



Рекламный щит





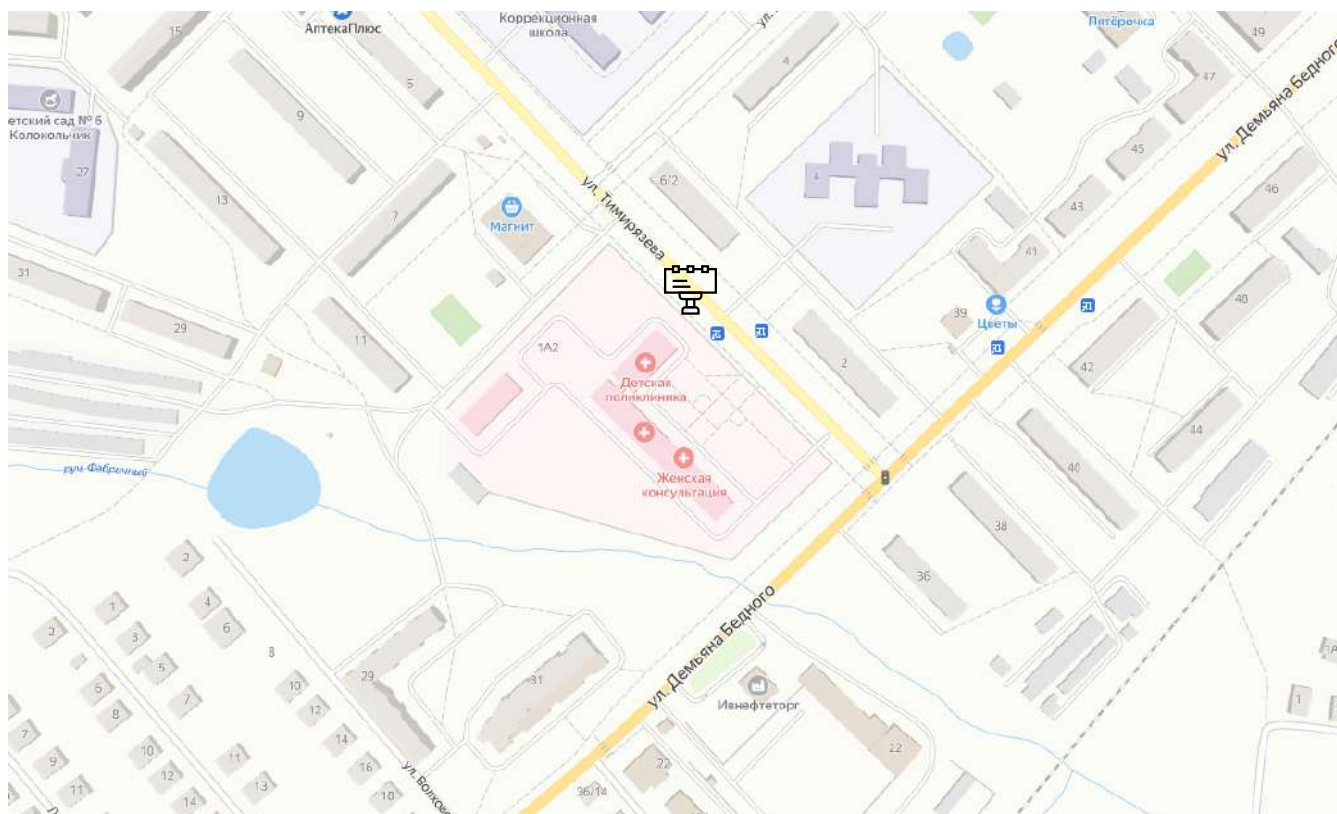
- 4** Номер рекламной конструкции в схеме
Рекламный щит 3 x 6 м. Площадь информационного поля 36 кв. м.
Местоположение: на участке № 37:27:010510:6,
в границах территории общего пользования улично-дорожной сети
по адресу г. Фурманов, ул. Тимирязева, у детской больницы



Условные обозначения



Рекламный щит





5

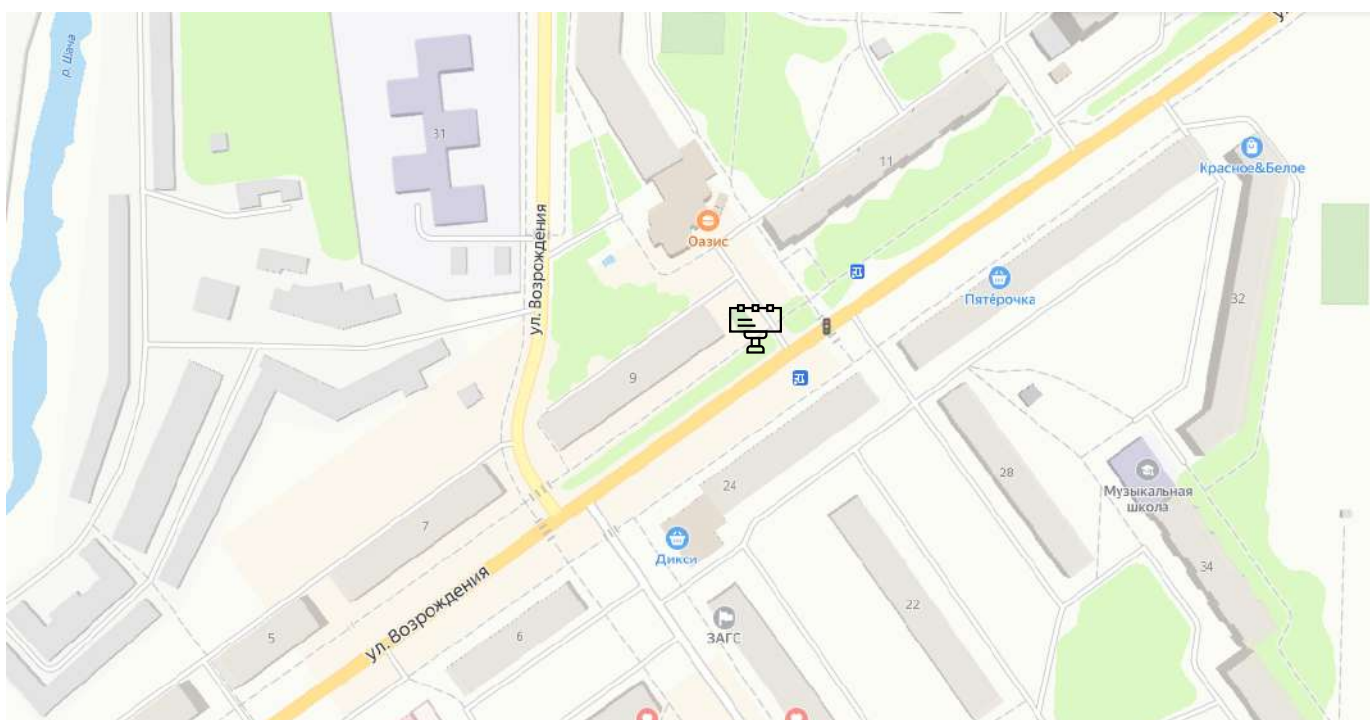
Номер рекламной конструкции в схеме
Рекламный щит 3 x 6 м. Площадь информационного поля 36 кв. м.
Местоположение: в границах территории общего пользования
улично-дорожной сети, по адресу г. Фурманов, ул. Возрождения, у дома № 9



Условные обозначения



Рекламный щит





6

Номер рекламной конструкции в схеме

Рекламный щит 3 x 6 м. Площадь информационного поля 36 кв. м.

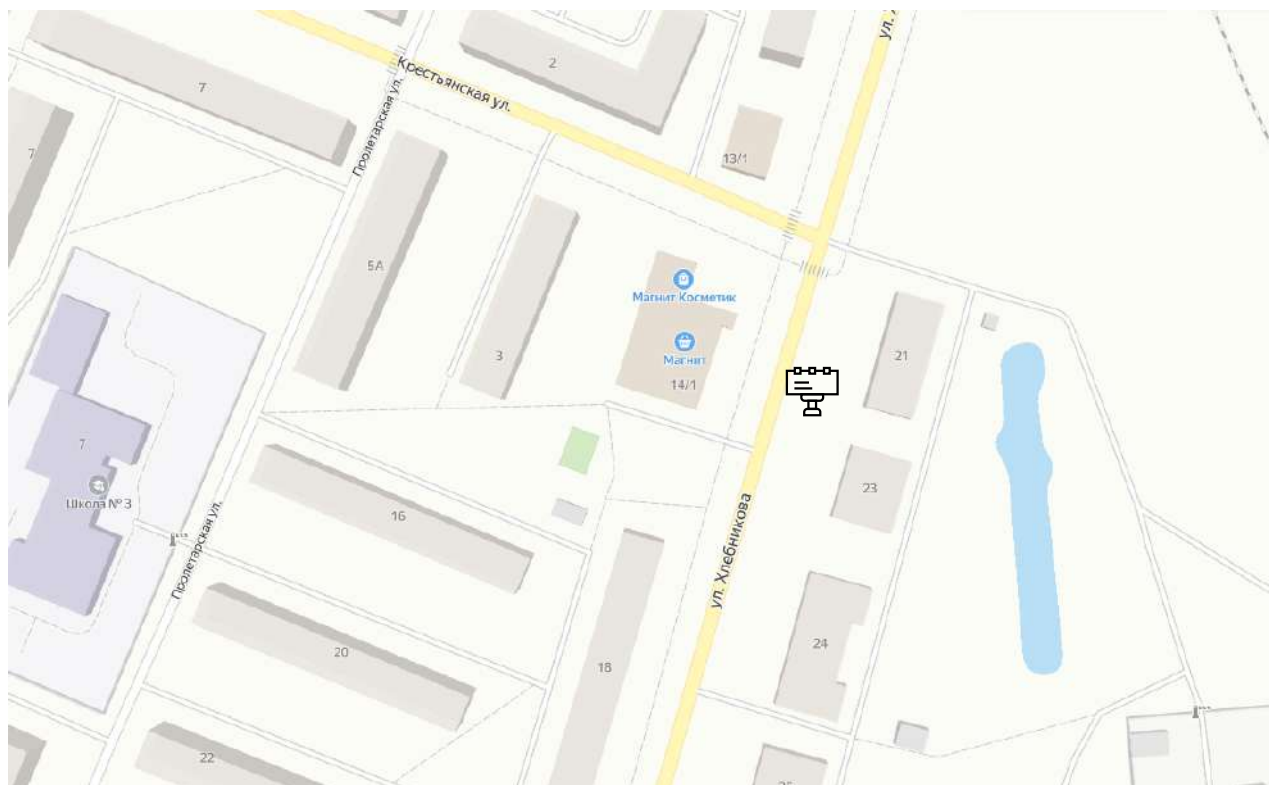
Местоположение: в границах территории общего пользования
улично-дорожной сети по адресу г. Фурманов, ул. Хлебникова, у дома № 21



Условные обозначения



Рекламный щит





7

Номер рекламной конструкции в схеме

Рекламная тумба 1,2 x 1,8 м. Площадь информационного поля 6,48 кв. м.

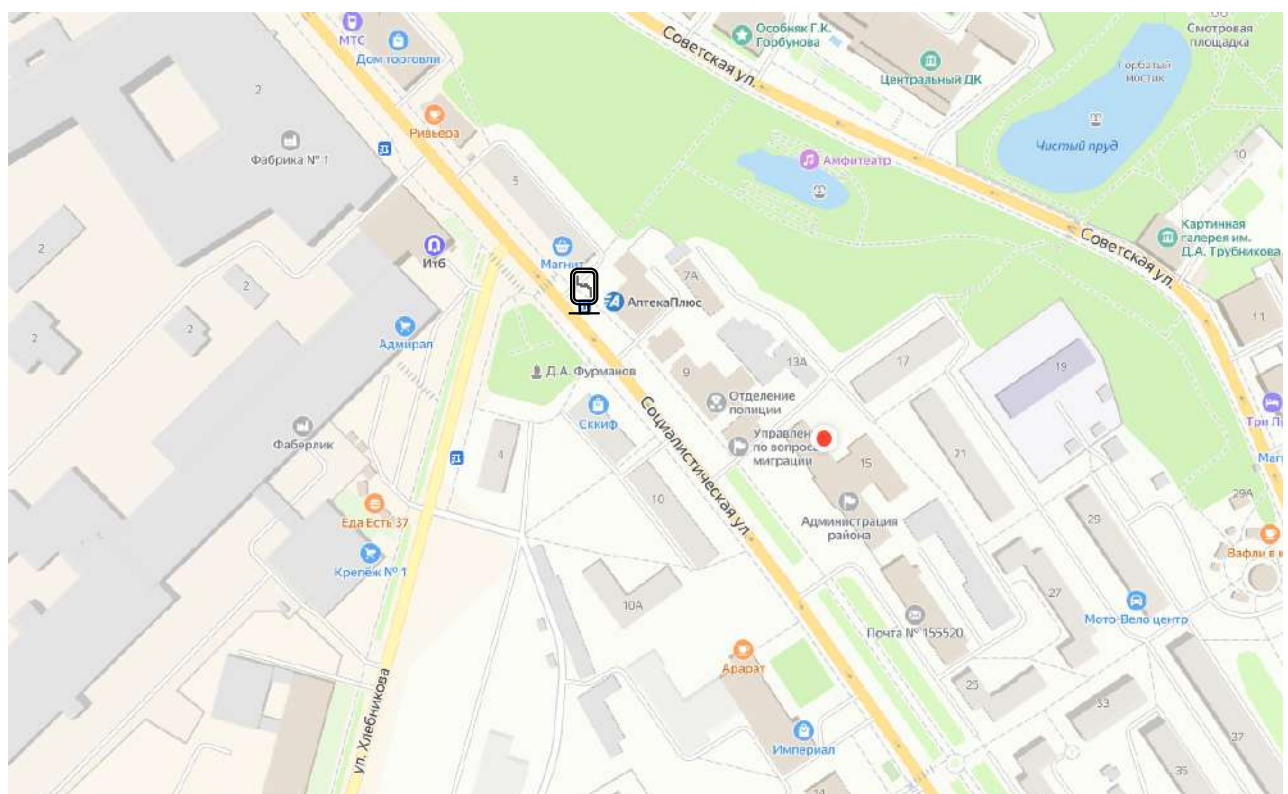
Местоположение: на земельном участке № 37:27:011306:463, в границах территории общего пользования улично-дорожной сети по адресу г. Фурманов, ул. Социалистическая, у дома № 7 (на автобусной остановке)



Условные обозначения



Рекламная тумба





8

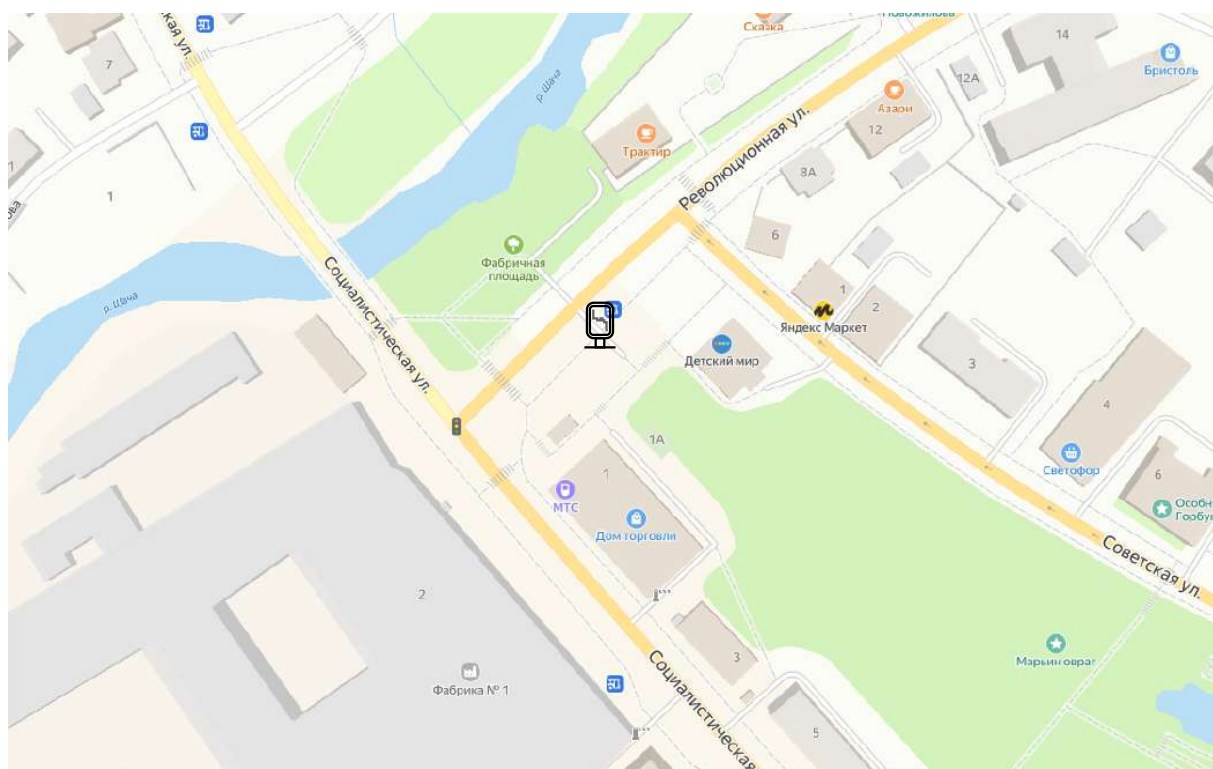
Номер рекламной конструкции в схеме
Рекламная тумба 1,2 x 1,8 м. Площадь информационного поля 6,48 кв. м.
Местоположение: на участке № 37:27:011306:464, по адресу
г. Фурманов, ул. Революционная, у дома № 4, магазин "Маркет"



Условные обозначения



Рекламная тумба





9

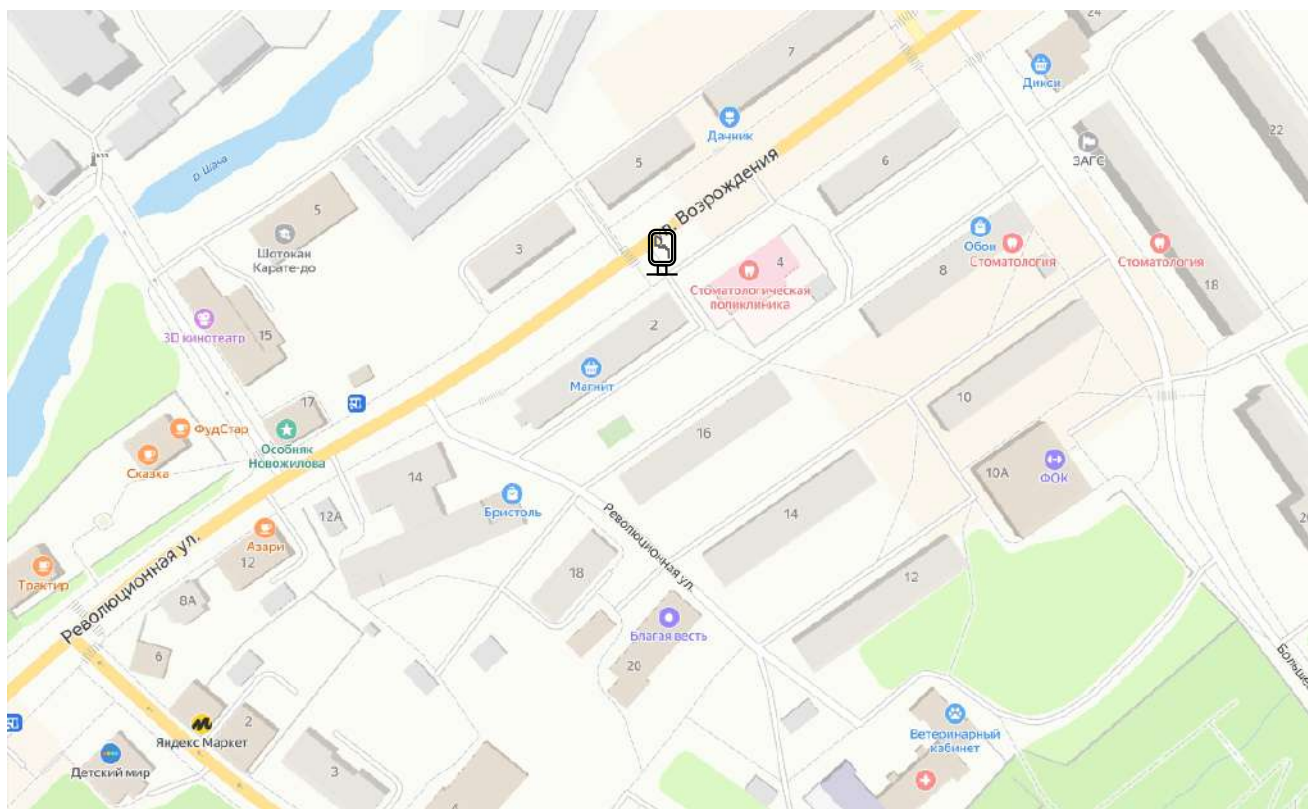
Номер рекламной конструкции в схеме
Рекламная тумба 1,2 x 1,8 м. Площадь информационного поля 6,48 кв. м.
Местоположение: на участке № 37:27:011305:764, в границах
территории общего пользования улично-дорожной сети по адресу
г. Фурманов, ул. Возрождения, у дома № 2, магазин "Магнит"



Условные обозначения



Рекламная тумба





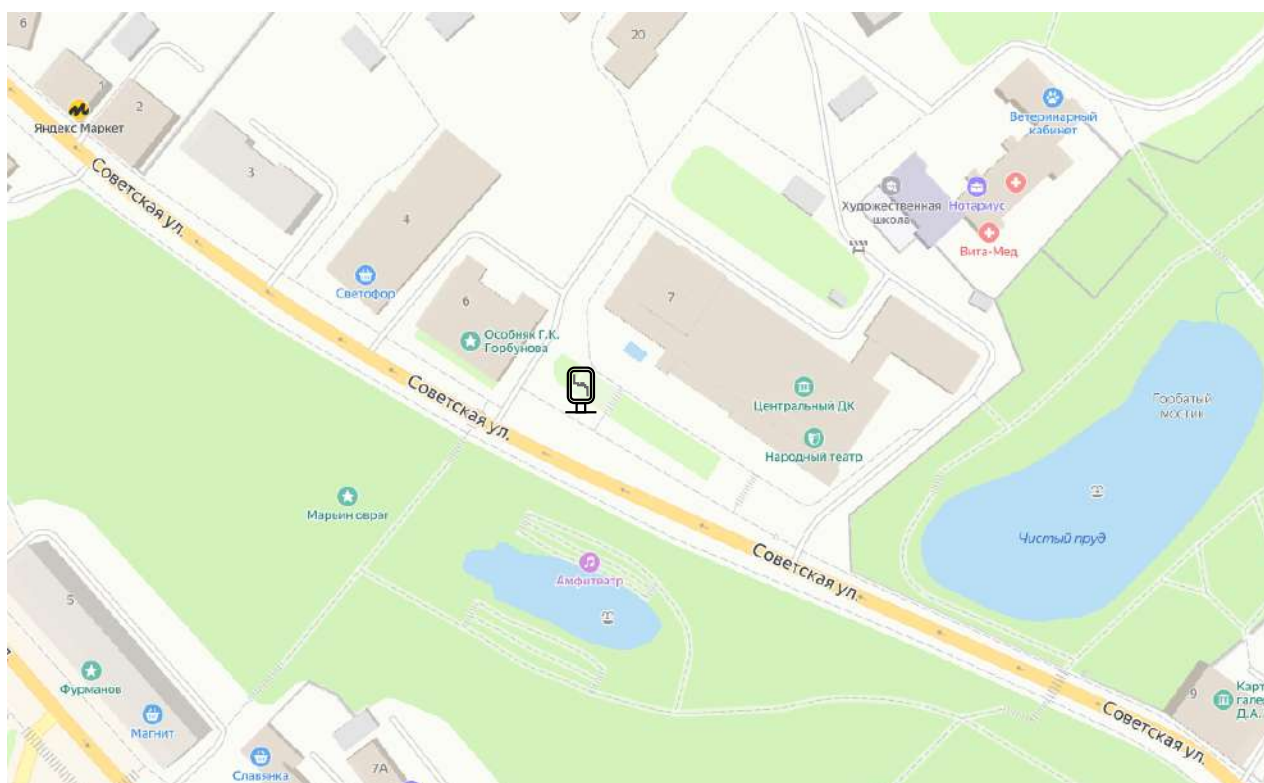
- 10** Номер рекламной конструкции в схеме
Рекламная тумба 1,2 x 1,8 м. Площадь информационного поля 6,48 кв. м.
Местоположение: на участке № 37:27:011305:763, в границах территории общего пользования улично-дорожной сети по адресу г. Фурманов, ул. Советская, у дома № 7, ЦДК



Условные обозначения



Рекламная тумба





11

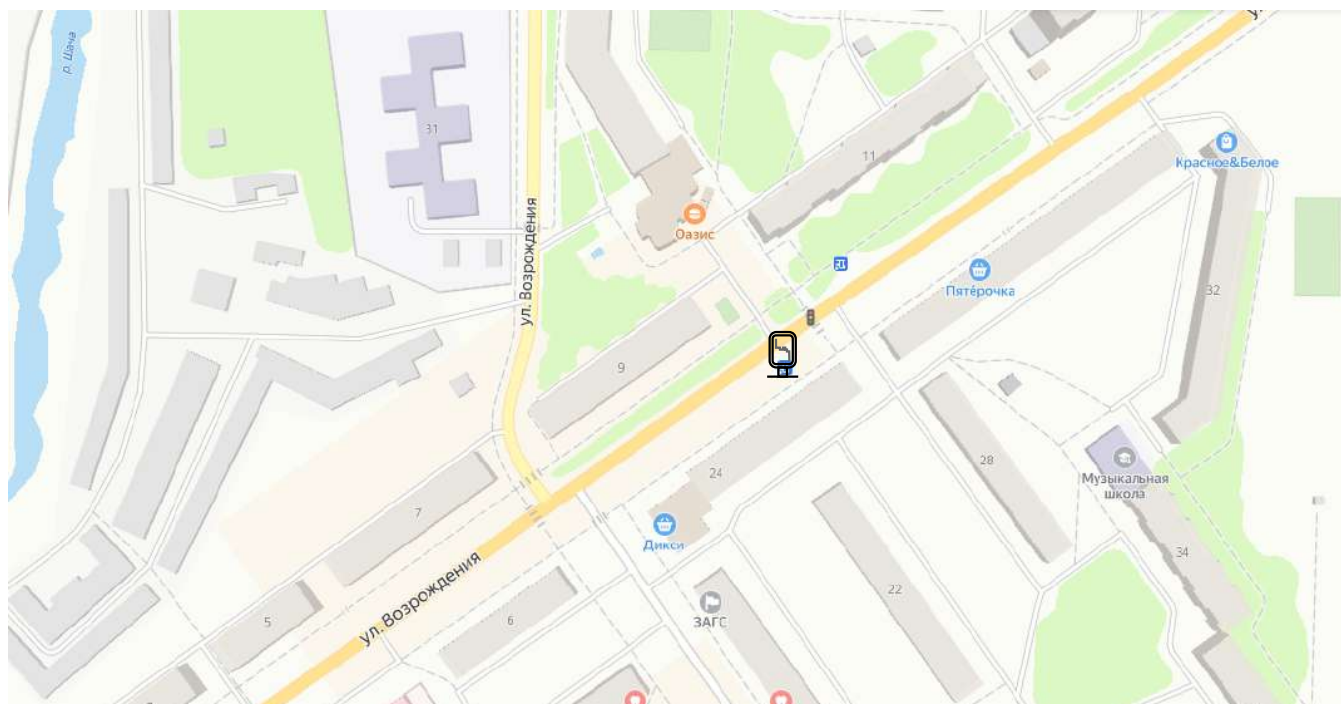
Номер рекламной конструкции в схеме
Рекламная тумба 1,2 x 1,8 м. Площадь информационного поля 6,48 кв. м.
Местоположение: на участке № 37:27:011304:811,
в границах территории общего пользования улично-дорожной сети
по адресу г. Фурманов, ул. Возрождения, у дома № 24 (на автобусной остановке)



Условные обозначения



Рекламная тумба





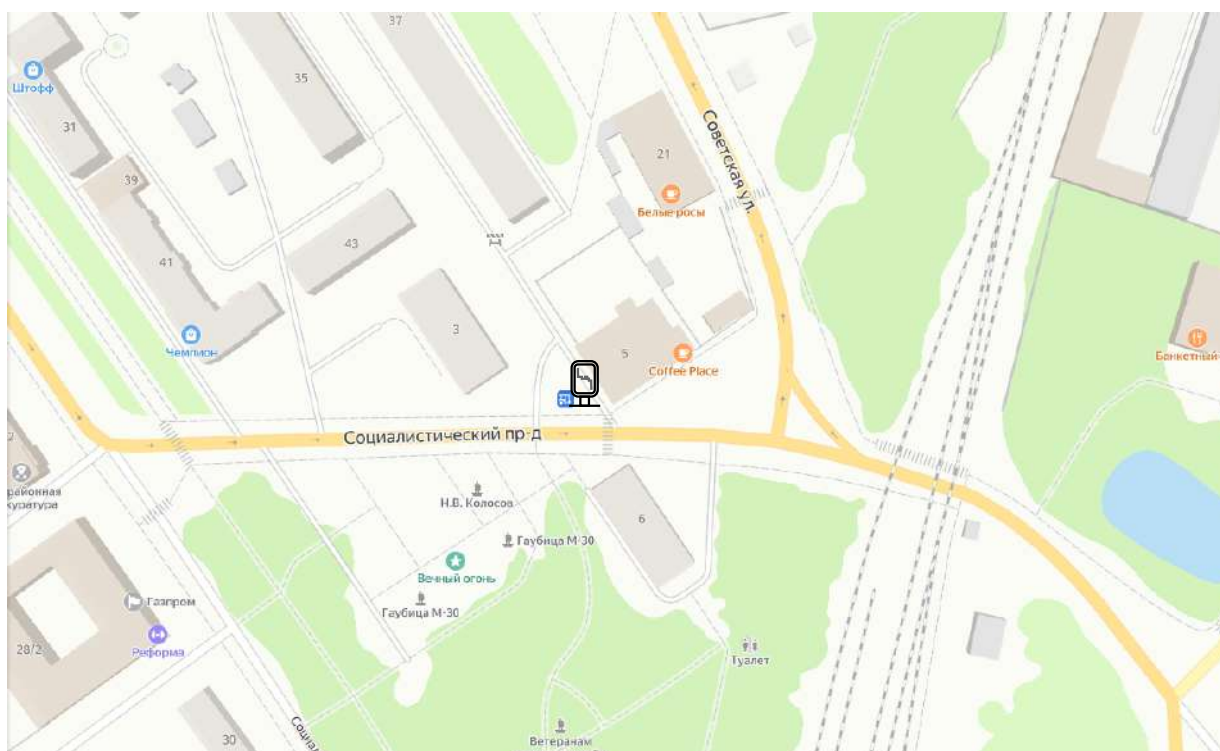
12 Номер рекламной конструкции в схеме
Рекламная тумба 1,2 x 1,8 м. Площадь информационного поля 6,48 кв. м.
Местоположение: на участке № 37:27:011307:293, по адресу
г. Фурманов, ул. Социалистический проезд, у дома № 5, магазин "Стрела"



Условные обозначения



Рекламная тумба





13 Номер рекламной конструкции в схеме
Рекламный щит 3 x 6 м. Площадь информационного поля 36 кв. м.
Местоположение: на землях населенного пункта
по адресу Фурмановский район, д. Старостино,
у поворота с дороги Р-132, на стороне дома № 9



Условные обозначения



Рекламный щит





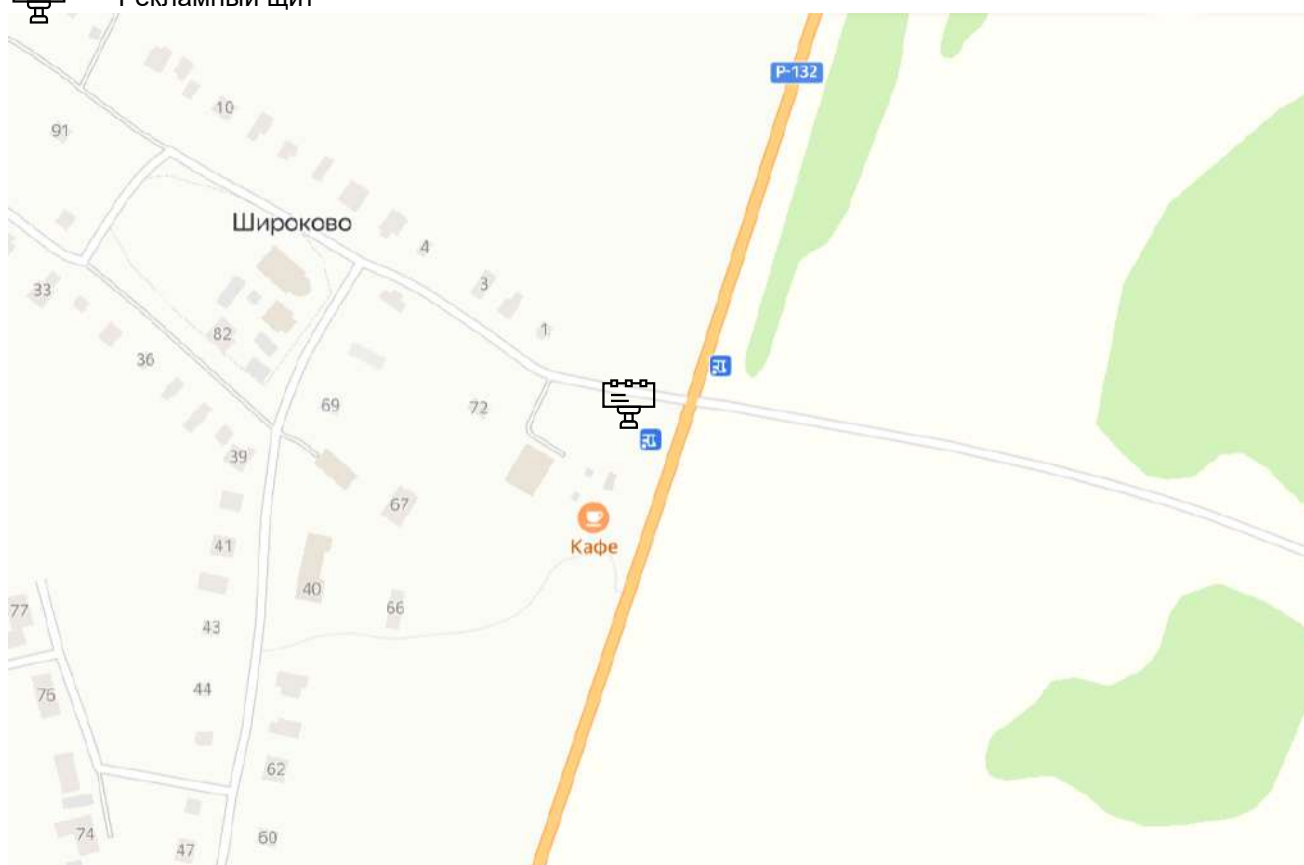
- 14** Номер рекламной конструкции в схеме
Рекламный щит 3 x 6 м. Площадь информационного поля 36 кв. м.
Местоположение: на землях населенного пункта
по адресу Фурмановский район, с. Широково,
сзади остановки общественного транспорта



Условные обозначения



Рекламный щит





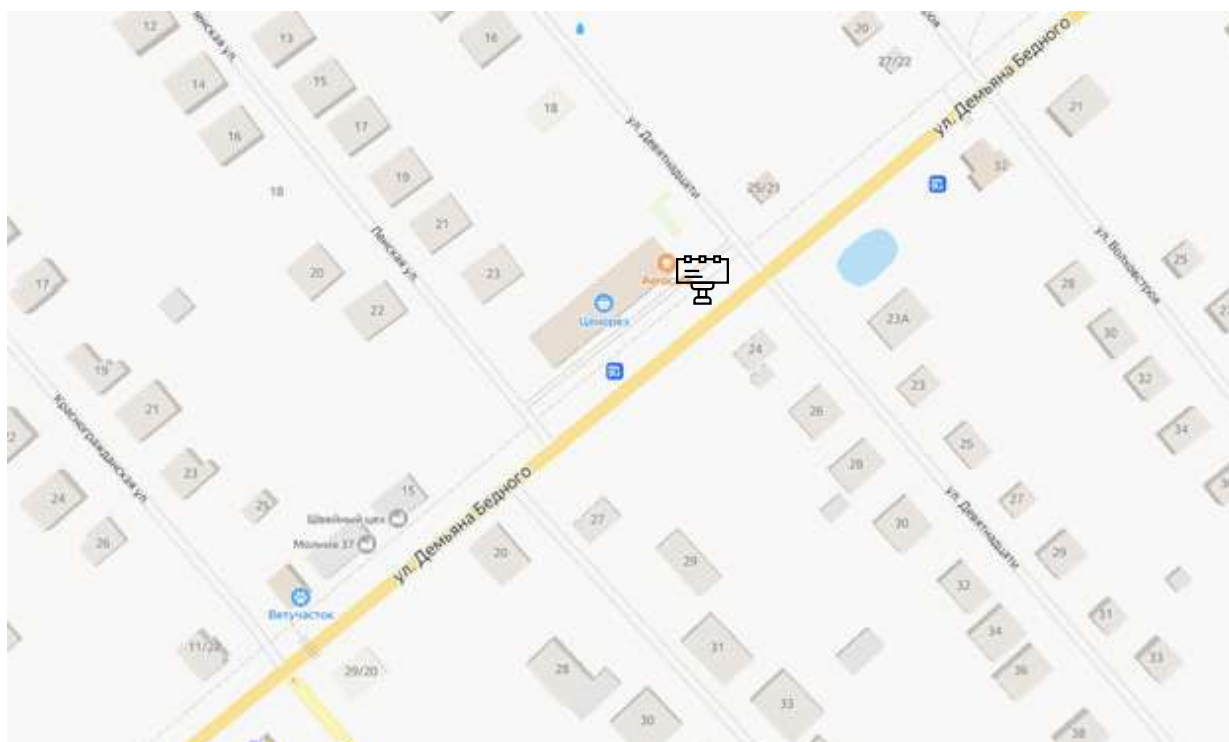
15 Номер рекламной конструкции в схеме
Рекламный щит 3 x 6 м. Площадь информационного поля 36 кв. м.
Местоположение: на земельном участке 37:27:000000:373
в границах территории общего пользования улично-дорожной сети,
по адресу г. Фурманов, ул. Демьяна Бедного, у дома № 23



Условные обозначения



Рекламный щит





- 16** Номер рекламной конструкции в схеме
Рекламный щит 3 x 6 м. Площадь информационного поля 36 кв. м.
Местоположение: в границах территорий общего пользования
улично-дорожной сети по адресу г. Фурманов, ул. Октябрьская, у дома № 6



Условные обозначения



Рекламный щит

